Ristumiskoha katendite kokkuviimise tüüpjoonis

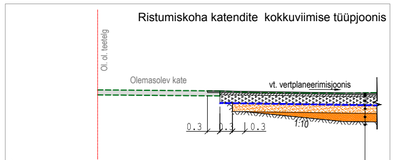

TIHE ASFALTBETOON AC 16 surf	H=4cm
POORNE ASFALTBETOON AC 20 base	H=5cm
KILLUSTIKALUS KIILUMISMEETODIL fr 32/63	H=20cm
GEOTEKSTIIL NGS4	
DREENKIHT (Kf>1,0m/ööp)	Hmin=20cm
TÄITEPINNAS (Kf>0,5m/ööp)	Hmin=20cm
OLEMASOLEV ALUSPINNAS (liivsavi)	

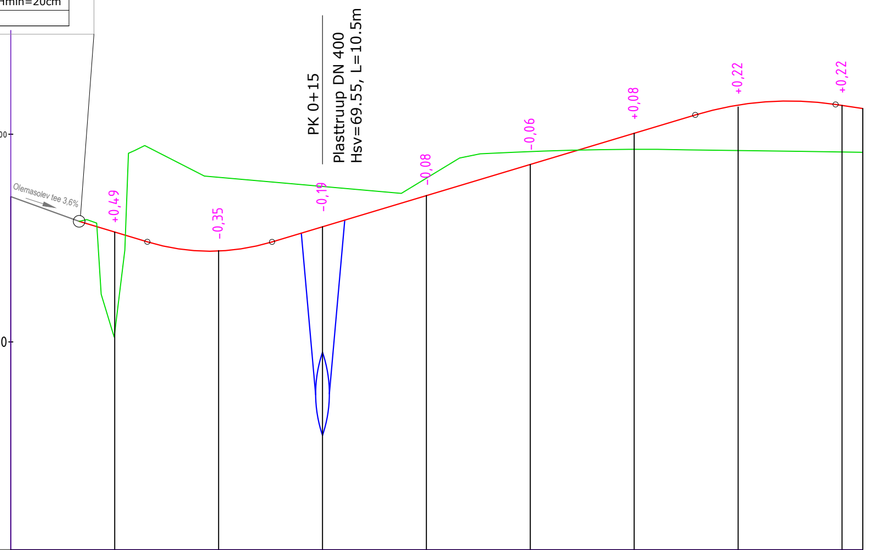

M 1:200 Hor.
M 1:20 Vert.

Niiskuspaikkonna tüüp		II								
Projekt. andmed: Ristprofiili tüüp	vasakul	AC 16 surf (4 cm) + AC 20 base (5 cm) + Killustik fr 32/63 (20 cm) + Geotekstiil NGS4 + Dreenkiht (min 20 cm) + Täitepinnas (min 20 cm)				Purustatud kruus (10 cm) + Kruusalus (min 20 cm) + Geotekstiil NGS4 + Täitepinnas (vajadusel)				
	paremal									
Kalle, %, vertikaalkõver, m		3,00% 3	R-100 Pk 0+10	3,00% 20			Pk 0+37 R-150	1,50% 16		
Tee telje kõrgusmärk, m		70,53	70,44	70,55	70,70	70,85	71,00	71,14	71,14	71,12
Olemasolevad andmed: Maapinna kõrgusmärk, m		70,04	70,79	70,75	70,79	70,92	70,93	70,92	70,91	70,91
Vahekaugus, m		5	5	5	5	5	5	5	5	1

0+00 0+10 0+20 0+30 0+40+41

Piket Sirged ja kõverad plaanil Kilomeetrid	24,25	N - 164°15'02" R - 30,00 K - 8,25	22,73

Tüüpristprofiil
1-1 lõige

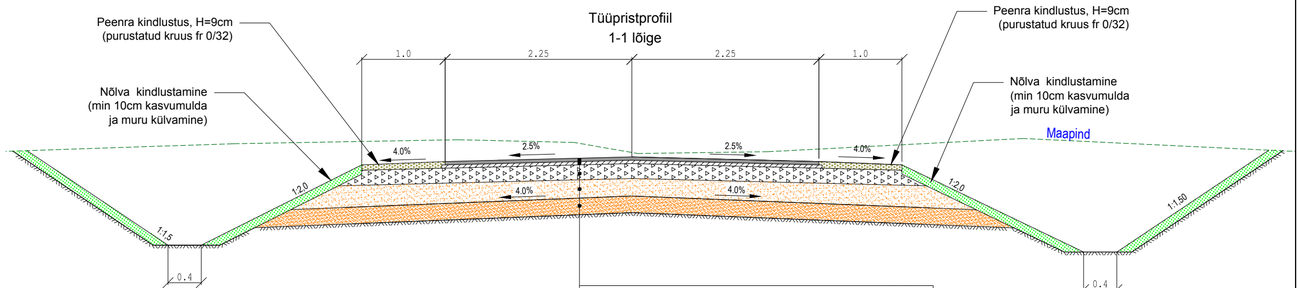

TIHE ASFALTBETOON AC 16 surf	H=4cm
POORNE ASFALTBETOON AC 20 base	H=5cm
KILLUSTIKALUS KIILUMISMEETODIL fr 32/63	H=20cm
GEOTEKSTIIL NGS4	
DREENKIHT (Kf>1,0m/ööp)	Hmin=20cm
TÄITEPINNAS (Kf>0,5m/ööp)	Hmin=20cm
OLEMASOLEV ALUSPINNAS (liivsavi)	

Teelahendused OÜ MTR ELK000135, EEP004085, EPE001377, EEK001534	TELLIJA	Maatervendus OÜ					
	OBJEKT	Järva maakond, Paide linn, Tarbja küla, 15159 Mäo-Tarbja-Eivere-Korba					
	LÕIK	Mahasõidukoht Saaremäe teele (km 7,92)					
PROJ: J. Jermolovits	ALLKIRI: /allkirjastatud digitaalselt/	KUUPÄEV: 04.10.2024	JOONISE NIMETUS: Mahasõidu piki- ja tüüpristlõiked				
KONTR: A. Afanasjev	ALLKIRI: /allkirjastatud digitaalselt/	KUUPÄEV: 04.10.2024	PROJ NR: PP-24-27	JOONISE NR: 2	PROJ ETAPP: Põhiprojekt	MÕÕT: 1:200, 1:20 1:50	REV: 0